

小平都市計画道路 3・4・10 号小平大和線

(小平市小川東町一丁目から小川西町四丁目まで)

都市計画変更素案の あらまし



都市計画のあらまし

小平都市計画道路3・4・10号小平大和線（以下「小平3・4・10号線」という。）は、仲町から栄町三丁目に至る延長約3.6 kmの都市計画道路で、市内における東西方向の道路ネットワークを形成する主要路線の一つです。

このうち、小平3・4・10号線を含む小川駅周辺地区では、東西の移動に二中通りや中宿通りが利用されていますが、十分な歩道が設置されていない中、通過交通が進入することで渋滞が発生するなど、様々な問題を抱えています。

現在、小平3・4・10号線のうち、富士見通りから府中街道までの約380mの区間は、鉄道と立体交差する計画となっていますが、このような状況を踏まえ、歩行者や自転車の通行空間の安全性を確保するために、計画幅員を20.5mから最大で33.5mに拡幅して整備する都市計画変更素案を取りまとめました。

小平3・4・10号線の整備により、小川駅周辺地区の道路ネットワークの改善が図られ、主に以下のような効果が期待されます。

- 二中通り、中宿通りに進入する通過交通の減少による渋滞緩和
- 歩行者や自転車の安全性・快適性の確保
- 小川駅西口地区で取り組みが進む再開発事業と連携したまちづくりの促進
- 災害時の安全な避難路の確保による防災機能の向上

都市計画変更素案の概要

都市計画道路名	小平都市計画道路3・4・10号小平大和線
変更区間	延長：約380m 起点：小平市小川東町一丁目 終点：小平市小川西町四丁目
幅員の変更	16m～20.5m → 16m～33.5m
車線数の決定	2車線（全線）
構造形式	地表式
鉄道との交差の構造	西武国分寺線・拝島線と立体交差

位置図（全体）

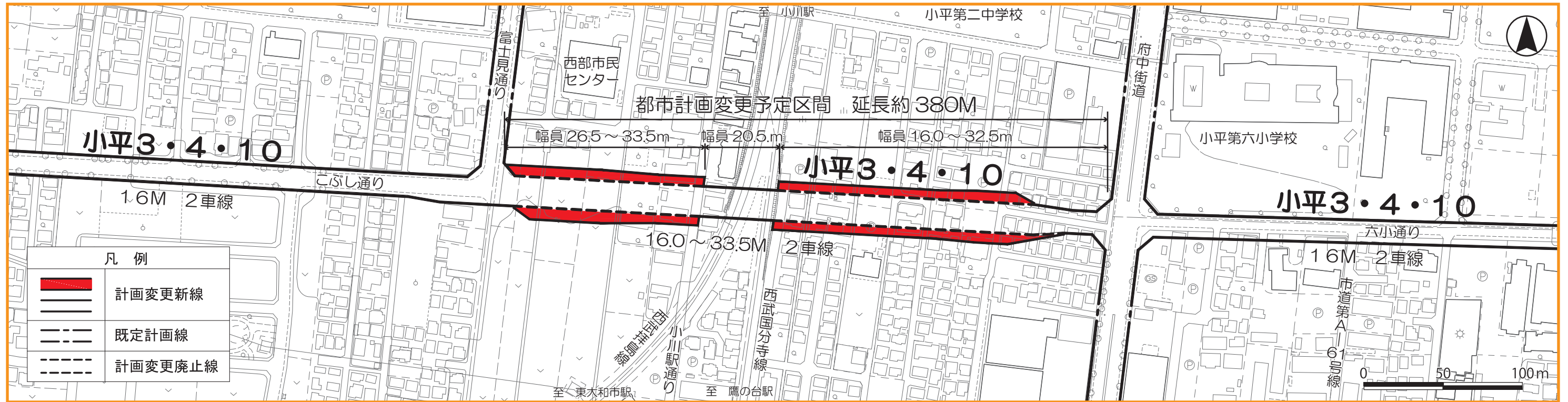


位置図（詳細）



凡例	
	都市計画変更予定区間
	整備済み区間
	未着手区間（現道あり）
	未着手区間（現道なし）

計画概要図



「この地図は、東京都と株式会社ミッドマップ東京が著作権を有する東京都縮尺1/2,500の地形図を使用して作成したものである。無断複製を禁ず。(承認番号) 28都市基交測第70号 平成28年8月22日、MMT 利許第27016号-61 平成28年8月22日」
 「(承認番号) 28都市基街都第123号 平成28年7月26日」

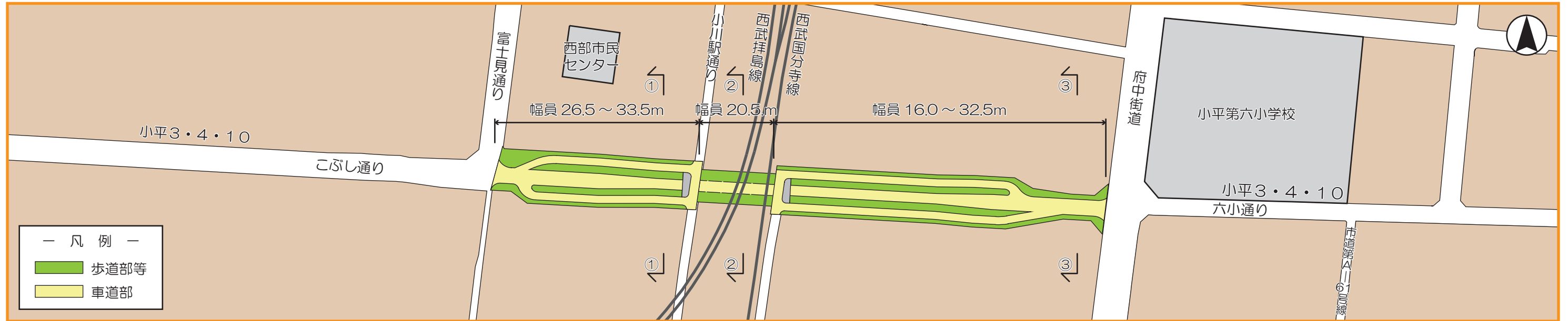
道路構造模式図 (イメージ図)



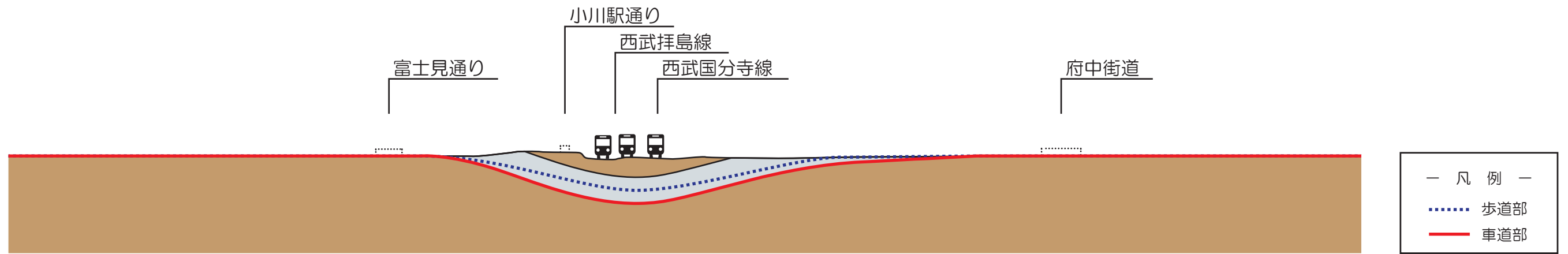
※本イメージ図は参考例であり、今後、関係機関との調整により、変更となる場合があります。

道路の概要 (イメージ図)

● 平面図

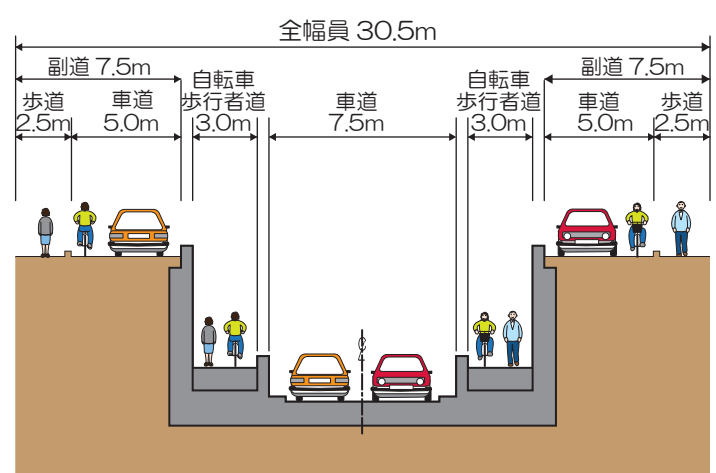


● 縦断図

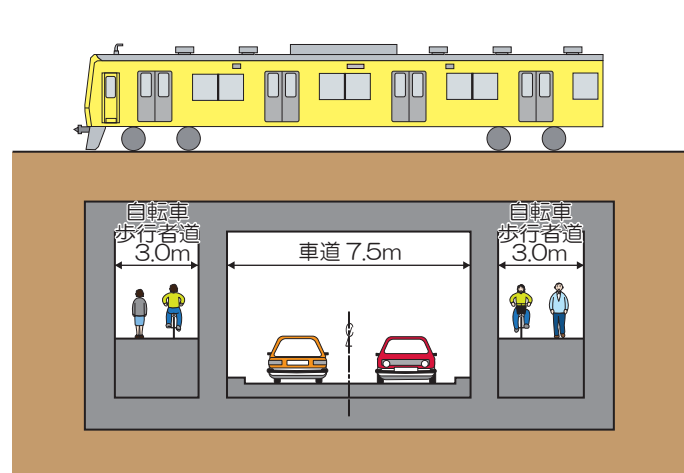


● 断面図

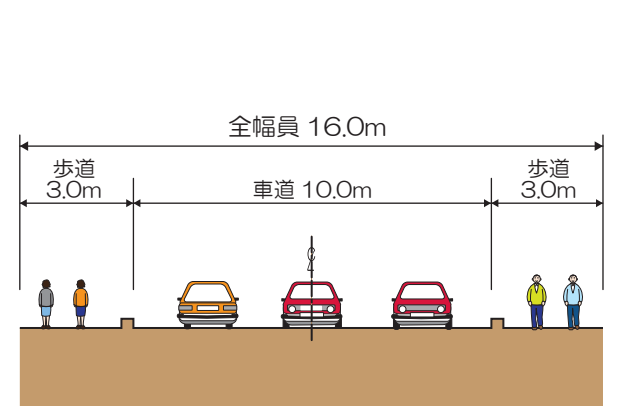
①-① 掘削部 (副道設置区間)



②-② アンダー部



③-③ 交差点部



※今後、関係機関との協議により、幅員構成は変更となる可能性があります。

都市計画決定までの流れ

都市計画変更素案の説明会



都市計画変更案の作成



東京都知事協議



都市計画変更案の公告・縦覧



意見書

小平市都市計画審議会



都市計画決定・告示

お問い合わせ先

小平市 都市開発部 道路課 都市計画道路担当 TEL 042-346-9828

〒187-8701 小平市小川町 2-1333

平成28年 11月発行